

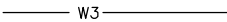





ISIKLIKU KASUTUSÕIGUSE SEADMISE PLAAN  
 Juuliku-Tabasalu tee, 71801:001:0154  
 Reg 7128702, M1:2000 (A4), leht 1/3

Tingmärgid (vastavalt torude paigutuse joonisele)

-  Kasutusala
-  2W2 Proj. keskpinge-kaabel
-  W3 Proj. reservtoru
-  2/ Proj. sidekaabel
-  SM Proj. saatemaandus
-  Katastriüksuse piir

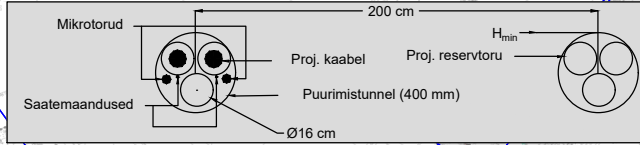
Kaitsevööndid:

1. Keskpinge-kaabelliini kaitsevöönd on 1 m äärmisest kaablist
2. Reservtoru kaitsevöönd on 1 m toru äärtest
3. Sidekaabli kaitsevöönd on 1 m äärmisest kaablist
4. Saatemaanduse kaitsevöönd on 1 m äärmisest kaablist

Topi - Pääsküla 20kV ühendus. Jälgimäe küla, Saku vald, Laagri alevik, Saue vald. Tööprojekt. IP3628.

ASENDIPLAANI KOOSTAS:  
 RAIT VALGMA  
 STROMTEC OÜ  
 PROJEKTEERIJAL  
 +372 5855 9845  
 RAIT@STROMTEC.EE  
 KUUPÄEV 02.07.2024

**Torude paigutus**



leht 2

leht 3

Jrk nr.	IKÕ ala Pos nr. (plaanil)	Kinnistu registriosa number	Katastriüksuse tunnus, nimi ja sihotstarve:	Asukoht riigitee (nr ja nimi) suhtes (lõigu algus ja lõpp km.)	Ala pindala ruutmeetrites m2
1.	Pos 1	7128702	71801:001:0154; Juuliku-Tabasalu tee; transpordimaa	4 Tallinna-Pärnu-Ikla tee; km 14.67; -	1063



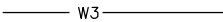



ISIKLIKU KASUTUSÕIGUSE SEADMISE PLAAN  
 Juuliku-Tabasalu tee, 71801:001:0154  
 Reg 7128702, M1:500 (A4), leht 2/3

Juuliku-Tabasalu tee  
 71801:001:0154

Pärnu mnt 549  
 71901:001:0069

Pos 1

Tingmärgid (vastavalt torude paigutuse joonisele)

	Kasutusala
	Proj. keskpinge-kaabel
	Proj. reservtorud
	Proj. sidekaabel
	Proj. saatemaandus
	Katastriüksuse piir

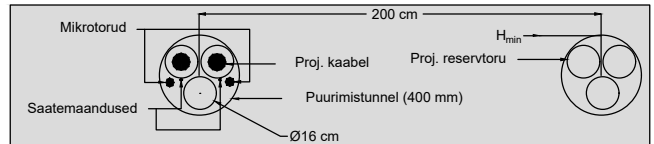
Kaitsevööndid:

1. Keskpinge-kaabelliini kaitsevöönd on 1 m äärmisest kaablist
2. Reservtoru kaitsevöönd on 1 m toru äärtest
3. Sidekaabli kaitsevöönd on 1 m äärmisest kaablist
4. Saatemaanduse kaitsevöönd on 1 m äärmisest kaablist

Topi - Pääsküla 20kV ühendus. Jälgimäe küla, Saku vald, Laagri alevik, Saue vald. Tööprojekt. IP3628.

ASENDIPLAANI KOOSTAS:  
 RAIT VALGMA  
 STROMTEC OÜ  
 PROJEKTEERIJAL  
 +372 5855 9845  
 RAIT@STROMTEC.EE  
 KUUPÄEV 02.07.2024

Torude paigutus






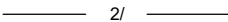


Jrk nr.	IKÕ ala Pos nr. (plaanil)	Kinnistu registriosa number	Katastriüksuse tunnus, nimi ja sihtotstarve:	Asukoht riigitee (nr ja nimi) suhtes (lõigu algus ja lõpp km.)	Ala pindala ruutmeetrites m2
1.	Pos 1	7128702	71801:001:0154; Juuliku-Tabasalu tee; transpordimaa	4 Tallinna-Pärnu-Ikla tee; km 14.67; -	1063

ISIKLIKU KASUTUSÕIGUSE SEADMISE PLAAN  
 Juuliku-Tabasalu tee, 71801:001:0154  
 Reg 7128702, M1:500 (A4), leht 3/3

Juuliku-Tabasalu tee  
 71801:001:0154

Pos 1

Tingmärgid (vastavalt torude paigutuse joonisele)

- |  |                        |
|--|------------------------|
|  | Kasutusala             |
|  | Proj. keskpinge-kaabel |
|  | Proj. reservtorud      |
|  | Proj. sidekaabel       |
|  | Proj. saatemaandus     |
|  | Katastriüksuse piir    |

Kaitsevööndid:

1. Keskpinge-kaabelliini kaitsevöönd on 1 m äärmisest kaablist
2. Reservtoru kaitsevöönd on 1 m toru äärtest
3. Sidekaabli kaitsevöönd on 1 m äärmisest kaablist
4. Saatemaanduse kaitsevöönd on 1 m äärmisest kaablist

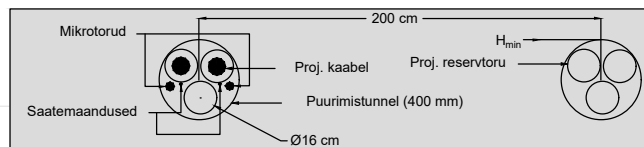
Topi - Pääsküla 20kV ühendus. Jälgimäe küla, Saku vald, Laagri alevik, Saue vald. Tööprojekt. IP3628.

ASENDIPLAANI KOOSTAS:  
 RAIT VALGMA  
 STROMTEC OÜ  
 PROJEKTEERIJAJA  
 +372 5855 9845  
 RAIT@STROMTEC.EE  
 KUUPÄEV 02.07.2024

Pärnu mnt 549  
 71901:001:0069

Aino  
 71801:001:1822

Torude paigutus



Jrk nr.	IKÕ ala Pos nr. (plaanil)	Kinnistu registriosa number	Katastriüksuse tunnus, nimi ja sihtotstarve:	Asukoht riigitee (nr ja nimi) suhtes (lõigu algus ja lõpp km.)	Ala pindala ruutmeetrites m2
1.	Pos 1	7128702	71801:001:0154; Juuliku-Tabasalu tee; transpordimaa	4 Tallinna-Pärnu-Ikla tee; km 14.67; -	1063